

Схема расположения территории , предлагаемой для включения в границы особо охраняемой природной территории "Красный Бор"
Местоположение: Смоленский район, Гнёздовское сельское поселение , озеро "Кривое"

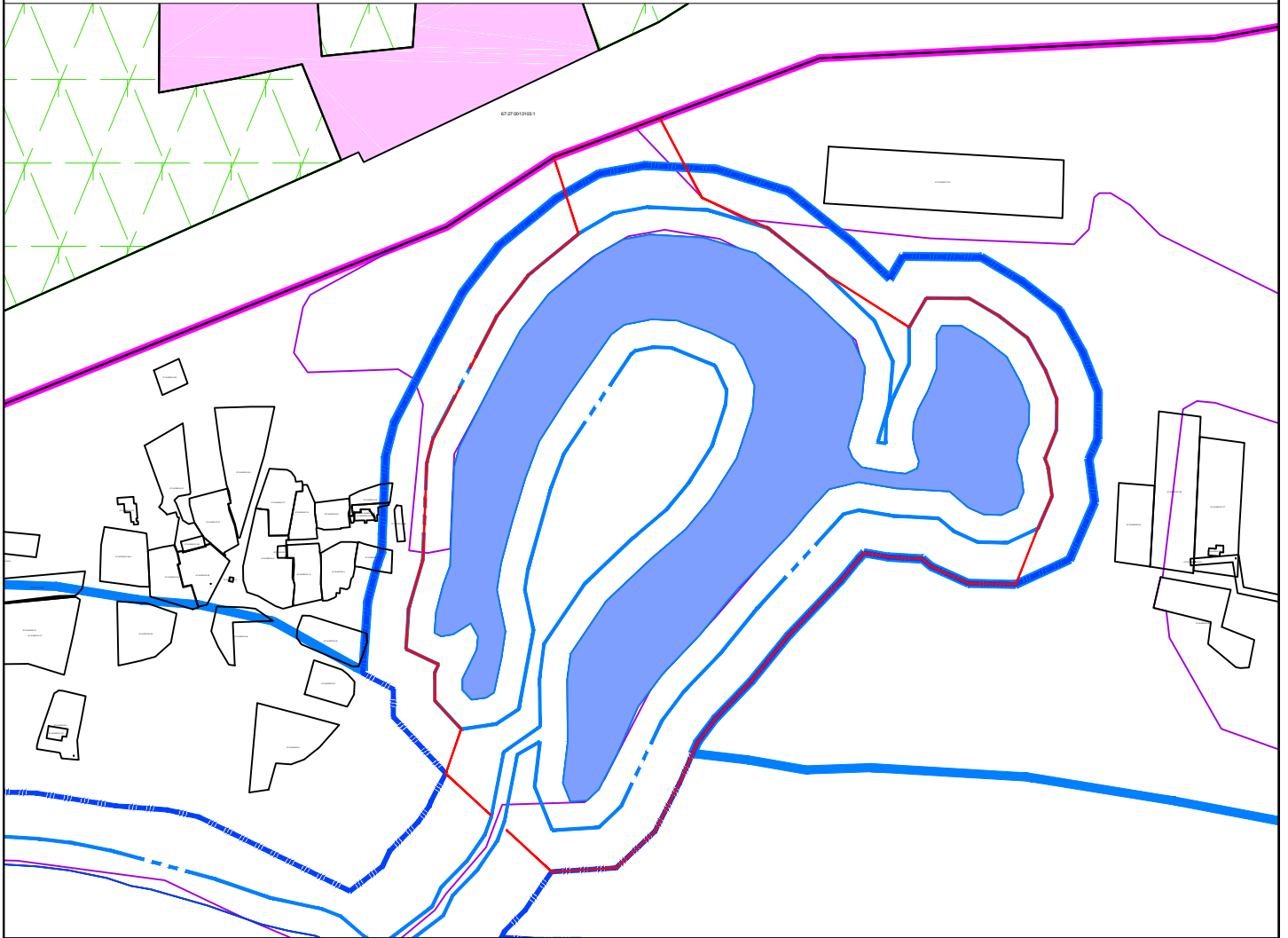







Схема выполнена на кадастровом плане территории

-  - Береговая полоса бассейна реки Днепр
-  - Прибрежная защитная полоса бассейна реки Днепр
-  - Водоохранная зона бассейна реки Днепр
-  - Границы предлагаемой территории
-  - Границы муниципальных образований